



BONES PRÀCTIQUES AMBIENTALS DINS EL PARC NATURAL

Busseig respectuós

- Tenir una bona flotabilitat per evitar tocar el fons amb les aletes, l'equip o el cos. Respectar la distància d'1,5 m de les parets
- No interferiu en la vida marina. No toqueu els animals, ni tampoc els alimenteu
- Si entreu en coves eviteu estar-hi llarga estona i feu-ho sempre en grups reduïts. Les bombolles d'aire afecten negativament totes les espècies que viuen adherides al sostre
- Participeu en iniciatives per conservar l'entorn marí

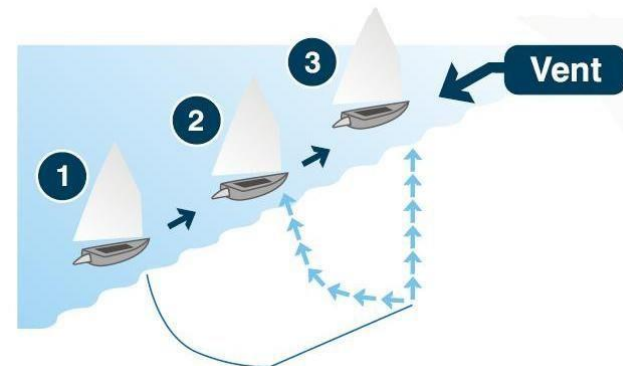
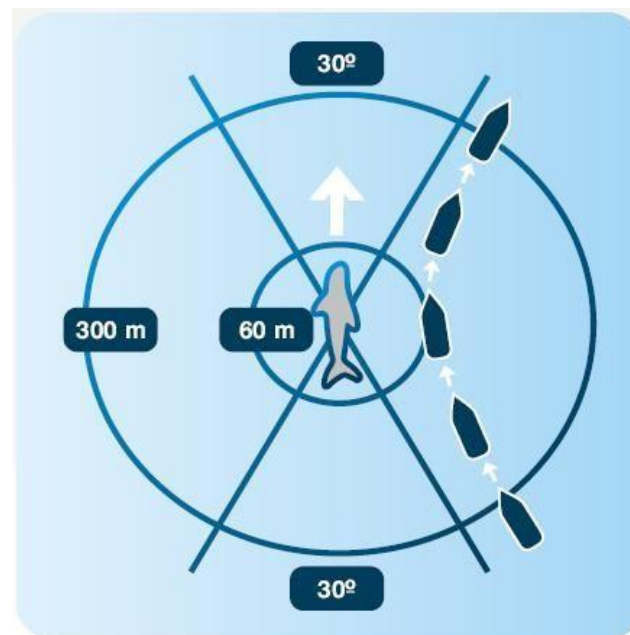
Navegació responsable

- Respecteu la bandera alfa de les embarcacions o boies que indica que hi ha submarinistes sota l'aigua i mantingueu la distància de seguretat
- Està totalment prohibit abocar qualsevol tipus de substància dins del Parc Natural, així com alimentar la fauna marina
- No ancoreu sobre els herbeis de posidònia
- Modereu la velocitat. Dins de la Reserva Natural Parcial, heu de navegar màxim a 3 nusos

Comportament respectuós davant l'observació de cetacis

- 500 a 300 m de distància: zona d'aproximació
- 300 a 60 m de distància: zona de permanència restringida
- < 60 m de distància: zona d'exclusió

(Reial Decret 1727/2007, de 21 de desembre | BOE11, de 12 de gener de 2008).



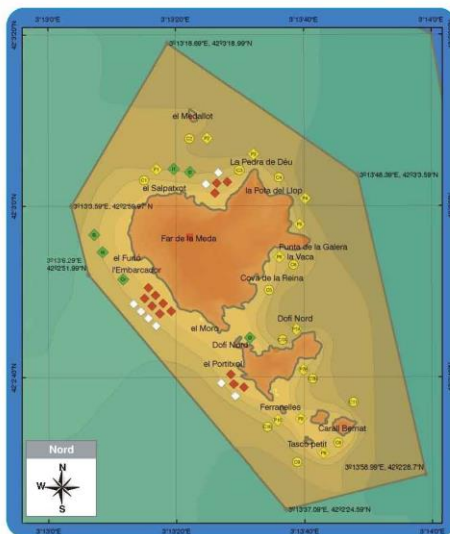


BONES PRÀCTIQUES AMBIENTALS DINS EL PARC NATURAL

Boies disponibles per a activitats

Legenda

Limits de protecció	
	Reserva Natural Parcial (RNP) Marina de les Medes
	Zona perifèrica de la Reserva Natural Parcial Marina de les Medes
	Reserva Natural Integral (RNI) de les Illes Medes
Qualsevol activitat prohibida accedir a la part interior de les Illes Medes sense autorització prèvia de l'òrgan gestor.	
	Centres d'immersió
	Cruersers transport de passatgers
	Immersiones de particulars
	Embarcacions particulars >3 m d'eslora
	Mineraris submarins comentats
	Embarcacions particulars <3 m
Base cartogràfica	
Institut Cartogràfic de Catalunya	
Base topogràfica de Catalunya 1:5000 Sistema de referència: Ed50 (European Datum 1950) Projectió: Universal Transversa de Mercator (UTM)	



Àmbit marí del Parc Natural del Montgrí, les Illes Medes i el Baix Ter



Legenda

Limits de protecció	Relleu (m)	Batimetria (m)
	225	0
	0	-100

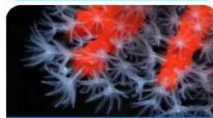


Principals valors naturals



Praderies de posidonia

Els herbeis de posidonia (*Posidonia oceanica*), formen un dels ecosistemes més rics de tot el Mediterrani. Cal evitar ancorar-hi.



Fons de coral·lgen

Els formen espècies fràgils i de creixement lent que requereixen mesures prioritàries de conservació. Durant la immersió, cal vigilar de no malmetre'ls.



Comunitats de peixos

L'estabilitat de les poblacions de peixos és de vital importància per a l'equilibri dels nostres mars. Allà on és permesa la pesca, cal fer-la de manera sostenible.



Aus nidificants

Espècies amenaçades com el corb marí emplomatat o alguns ardeus hi troben aliment, tranquil·litat i recers per a reproduir-se.

Regulació d'usos

Data

Declaració de Parc Natural:
Llei 15/2010, del 28 de maig

Base cartogràfica

Institut Cartogràfic de Catalunya
Base topogràfica de Catalunya 1:5000
Sistema de referència: Ed50 (European Datum 1950)
Projectió: Universal Transversa de Mercator (UTM)

- A** Parc Natural del Montgrí, les Illes Medes i el Baix Ter
- B** Zona perifèrica de la Reserva Natural Parcial Marina de les Medes
- C** Reserva Natural Parcial Marina de les Medes

- Activitats prohibides
- Activitats regulades
- Activitats permeses

	A	B	C
Llençar residus: acampar i fer foc (en platges i costes)			
Pesca d'arrossegament i pesca d'encerclament			
Alimentar la fauna marina			
Pesca recreativa submarina			
Pesca recreativa de superfície			
Extracció de recursos marins			
Pesca artesanal (tremall i palangre)			
Submarinisme (amb o sense escaifandre)			
Fondeig			
Navegació			