



## REGATA INTERCLUBS COSTA BRAVA

---

---

### ANNEX 4 DE LES IR

---

---

Oficina de Regata: Oficina del Club Nàutic Estartit.  
Màstil de senyals: al costat del restaurant

### SENYALS I HORARI

Els senyals i horaris seran els següents:

Dissabte dia 31/03/2018 i diumenge dia 01/04/2018

HORA	SENYAL	PROCEDIMENT	ACCIÓ
11:55	Atenció	Bandera de classe	Hissar
11:56	Preparació	Bandera "I" o "U" o "Negra"	Hissar
11:59	Un Minut	Bandera de preparació	Arriar
12:00	Sortida	Bandera de classe	Arriar

### BANDERES DE CLASSE

Les banderes de classe seran les següents:

Divisió ORC: bandera "W" del CIS  
Divisions RI i Rally: bandera "K" del CIS

### LÍNIA DE SORTIDA

La línia de Sortida quedarà establerta per la línia imaginària que uneix el pal de senyals del Vaixell de Comitè amb bandera taronja que s'haurà de deixar per la banda d'estribord i la Balisa de Sortida de color taronja que s'haurà de deixar per la banda de babord.

### LÍNIA D'ARRIBADA

Quedarà establerta per la línia recta imaginària que uneix el pal amb bandera blava del vaixell del Comitè i la Balisa d'Arribada segons cadascun dels recorreguts.

### RECORREGUTS

El Comitè, abans o amb el senyal d'atenció, hissarà el numeral del CIS, que indica el recorregut a realitzar d'acord amb:

- **Recorregut nº 1 : sobrevent – sotavent**

La línia de sortida estarà situada dins un radi de 2 NM del far de llum verd del port de l'Estartit.

La balisa 1 estarà situada a sobrevent de la balisa 2, a una distància que notificarà el Comitè de Regates abans o amb el senyal d'atenció.

Organitzen:



1



CLUB NÀUTIC ESTARTIT  
El Port de les Illes Medes

Col·laboren:





## REGATA INTERCLUBS COSTA BRAVA

Recorregut: Sortida (balisa 2) – balisa 1 – balisa 2 - balisa 1 – arribada (balisa 2)  
Totes les balises de recorregut es deixaran per babord.

- **Recorregut n° 2: costaner – (distància teòrica pretesa: 15 milles)**

La línia de sortida estarà situada dins un radi de 1 NM del far de llum verd del port de l'Estartit.

Recorregut:

Sortida – Balisa “Sud” (babord) – Parc Medes (babord) – Balisa “Sud” - Arribada

Posició de la balisa “Sud” aproximadament: I - 41° 59.197' N L - 003° 13.657' E

Característiques balisa “Sud”: Cilíndrica inflable de color taronja

Parc Medes: TOTES les Illes del parc Natural de les Medes s'han de deixar per babord  
El recorregut es podrà escurçar a la Balisa “Sud” o en la línia imaginària que uniria l'embarcació de Comitè, fondejada amb la bandera “S” del CIS i el Far que està situat a la part superior de la Meda Gran.

La línia d'arribada quedarà formada per la línia que uneix una balisa cilíndrica inflable de color taronja i el pal amb bandera blava de l'embarcació de Comitè. La línia d'arribada estarà situada en el mateix lloc on estava situada la sortida.

- **Recorregut n° 3 : costaner (distància teòrica: 16 milles)**

La línia de sortida estarà situada dins un radi de 1 NM del far de llum verd del port de l'Estartit.

Recorregut: Sortida - Furió d'aigua Gelida per babord – Arribada

Posició aprox. del Furió d'Aigua Gelida: I - 41° 55,000' N L - 003° 13,083' E

La línia d'arribada, serà entre el llum verd del dic exterior del port de l'Estartit i una balisa cilíndrica inflable de color ataronjat situada a 0,4 milles al rumb 150 de l'esmentat llum verd. La balisa d'arribada s'haurà de deixar per la banda d'estribord.  
El recorregut pot ser escurçat al Furio d'Aigua Gelida.

- **Recorregut 4 costaner (distància teòrica: 6,5 milles)**

Sortida – Balisa “Sud” (babord) – Parc Illes Medes (babord) - arribada.

Posició, aproximada, balisa “Sud”: I – 42° 0.081' N L – 003° 13.048' E.

Característiques balisa “Sud”: Cilíndrica inflable de color taronja.

Parc Illes Medes: TOTES les Illes del Parc Natural de les Medes s'han de deixar per babord.

- **Recorregut 5 costaner (distància teòrica: 6,5 milles) :**

Sortida – Parc Illes Medes (estribord) - Balisa “Sud” (estribord) - arribada.

Posició, aproximada, balisa “Sud”: I – 42° 0.081' N L – 003° 13.048' E.

Característiques balisa “Sud”: Cilíndrica inflable de color taronja.

Parc Illes Medes: TOTES les Illes del Parc Natural de les Medes s'han de deixar per babord.

Organitzen:



2

Col·laboren:





## REGATA INTERCLUBS COSTA BRAVA

### DESCRIPCIÓ DE LES BALISES i BANDA PRESCRITA

Totes les balises seran inflables cilíndriques de color taronja.

Totes les balises dels recorreguts es deixaran per la banda de babord, excepte:

- El que resulti afectat per la IR 11.2 (balisa de desmarc).
- En els recorreguts 2 i 3, la balisa d'arribada es deixarà per la banda d'estribord.
- En el recorregut 2, la balisa "Sud" es deixarà per la banda d'estribord la segona vegada que es passi.
- En el recorregut 5, la balisa "Sud" i el Parc de les Illes Medes es deixaran per la banda d'estribord.

### DISTÀNCIES DELS RECORREGUTS

- Recorregut 1: La distància i rumb a la balisa 1 respecte la balisa de sortida s'indicarà des de l'embarcació del Comitè per radio canal 77 VHF, abans o amb el senyal d'atenció.
- Recorregut 2: 15 milles aproximadament.
- Recorregut 3: 16 milles aproximadament.
- Recorreguts 4 i 5: 6,5 milles aproximadament.

A efectes de temps límit, es considerarà el recorregut final una vegada fondejades les balises que el formen.

### CROQUIS DELS RECORREGUTS

Els següents croquis són merament informatius, sense tenir el caràcter de regla i no s'admetrà com a motiu de sol·licitud de reparació.

Organitzen:



3



Col·laboren:

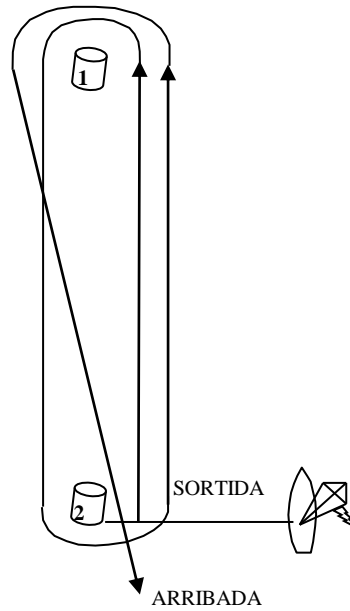




# REGATA INTERCLUBS COSTA BRAVA

## RECORREGUTS 1

1



Organitzen:



4



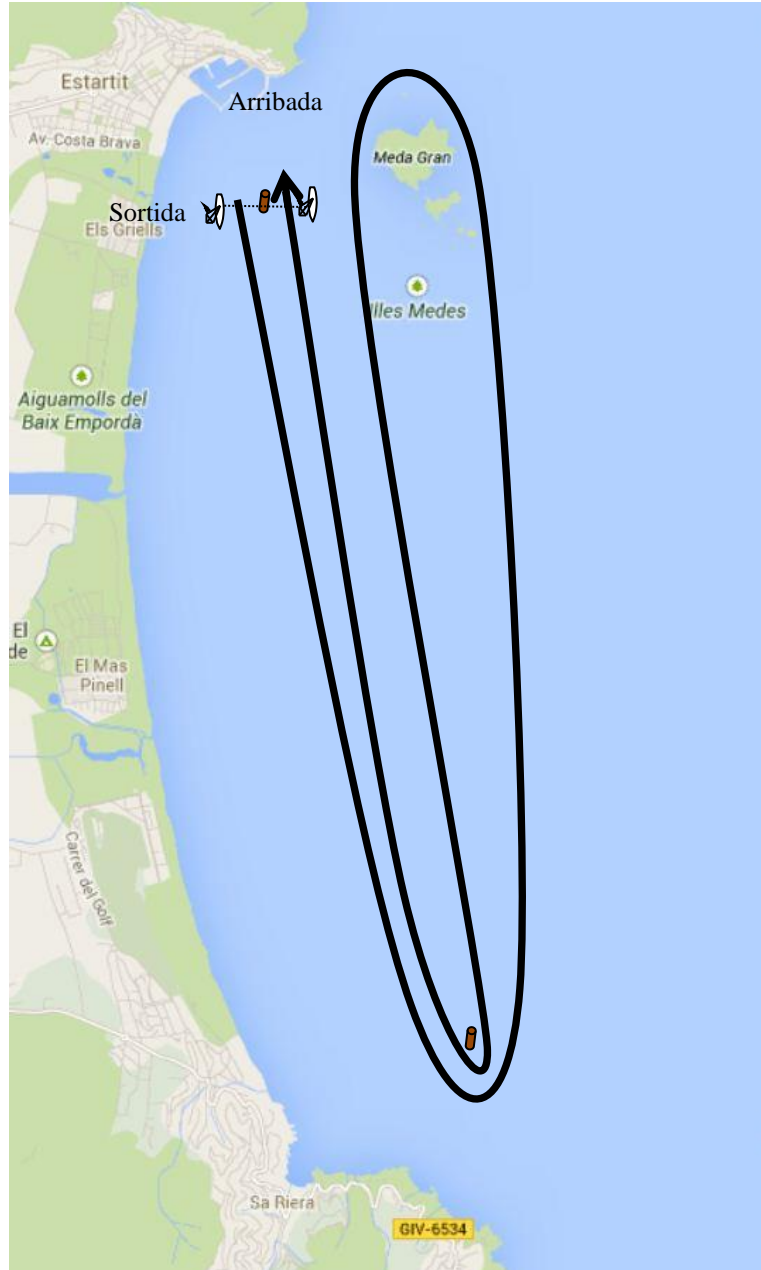
Col·laboren:





# REGATA INTERCLUBS COSTA BRAVA

## RECORREGUT 2



Organitzen:



5

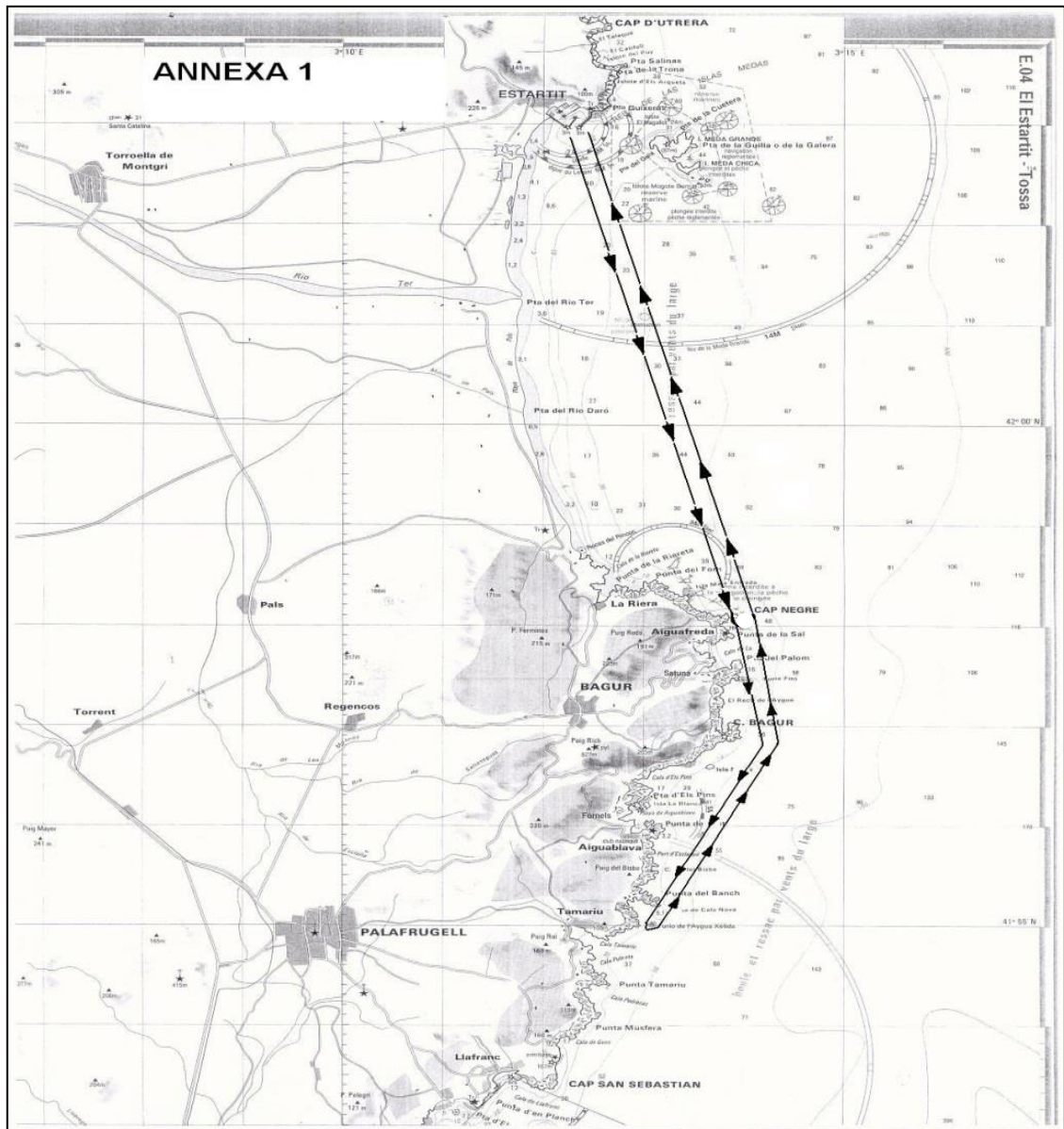


Col·laboren:



# REGATA INTERCLUBS COSTA BRAVA

## RECORREGUT 3



Organitzen:



6



Col·laboren:





# REGATA INTERCLUBS COSTA BRAVA

## RECORREGUT 4



Organitzen:



7



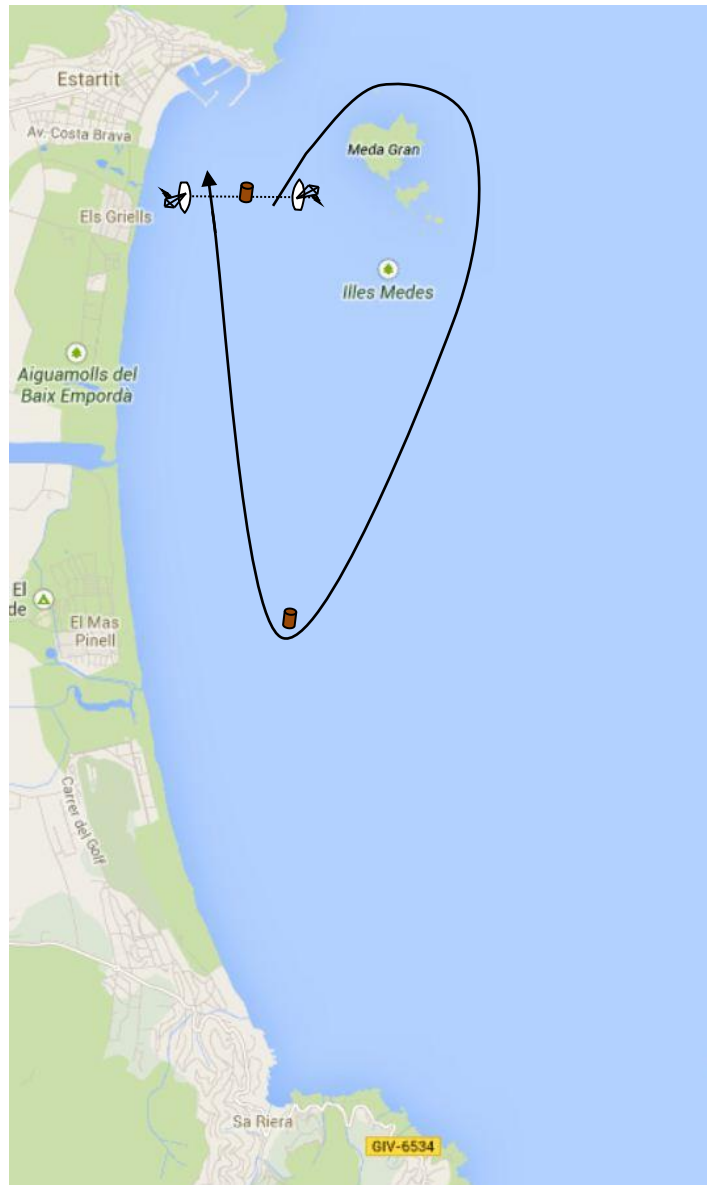
Col·laboren:





## REGATA INTERCLUBS COSTA BRAVA

### RECORREGUT 5



*Qualsevol discrepància o modificació respecte l'Anunci o Instruccions de Regata, prevaldrà el present Annex i les seves modificacions.*

Organitzen:



8



Col·laboren:







## REGATA INTERCLUBS COSTA BRAVA

### BALISA DE DESMARC

En els recorregut 2 es podrà procedir segons IR 11.2, balisa de desmarc.

### CANVI DE RECORREGUT

El Comitè de Regates podrà actuar segons la regla 33 del RRV. El nou rumb a la balisa de canvi serà radiat per radio (canal 77 VHF). La omisió de la radiació en la comunicació del nou tram no serà motiu de sol·licitud de reparació.

La balisa de canvi de recorregut també serà inflable cilíndrica de color taronja amb una franja groga.

### RECORREGUT ESCURÇAT

El Comitè de Regates podrà actuar segons la regla 32 del RRV.

Es recorda als participants que hi ha la possibilitat de realitzar dues proves per dia si el comitè de regata així ho decideix. Si el Comitè decideix fer una segona prova el mateix dia, ho indicarà ensenyant la bandera "T" del C.I.S. en el moment de l'arribada de la primera prova.

SI NO FOS POSSIBLE CONTACTAR AMB EL COMITÈ DE REGATES PEL CANAL 77 VHF S'HAURÀ DE CONTACTAR PER TELEFON ALS SEGÜENTS NÚMEROS: 654 128 628 o 972 75 17 02

Organitzen:



9



Col·laboren:

